

MAPA DE SITUACION DE MUESTRAS



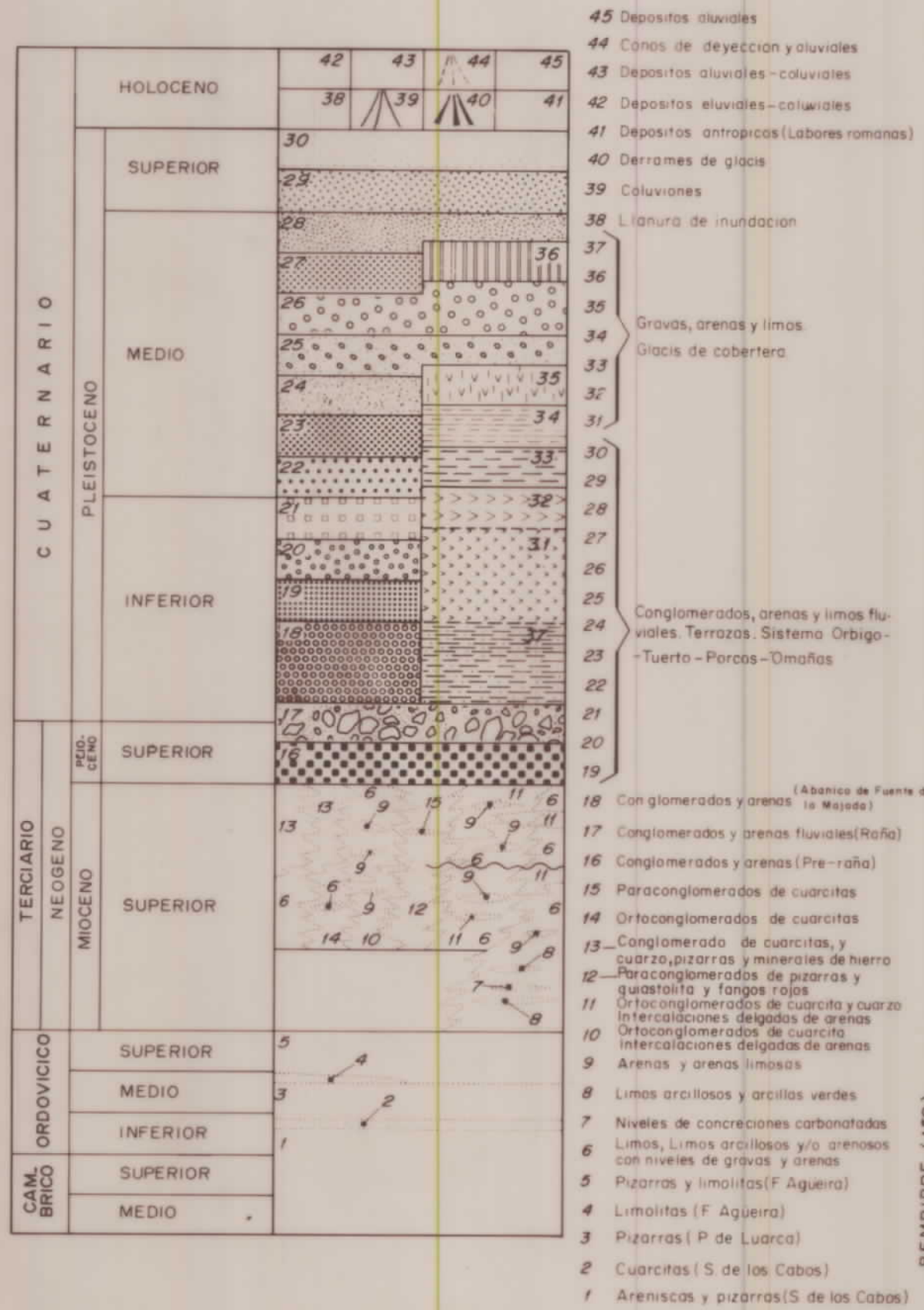
INSTITUTO GEOLOGICO Y MINERO DE ESPAÑA

BENAVIDES DE ORBIGO

160
12-09

RIELLO (128)

LEYENDA




LEYENDA

- PUNTO DE TOMA DE MUESTRA
- FOTOGRAFIA PUNTUAL
- ⊗ FOTOGRAFIA PANORAMICA
- ⊥ SITUACION DE COLUMNA ESTRATIGRAFICA



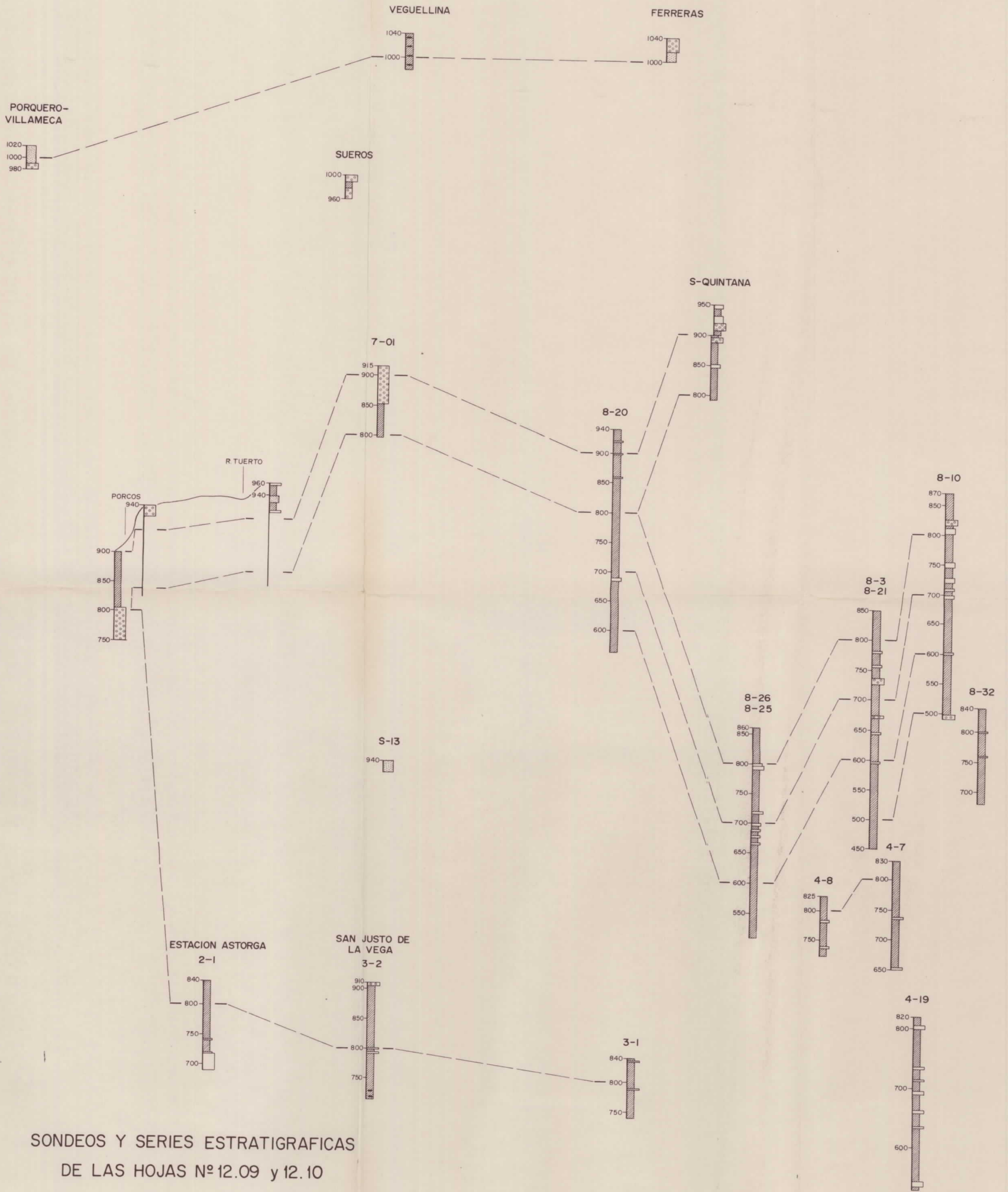
ASTORGA (193)

Escala 1:50.000



NORMAS, DIRECCION Y SUPERVISION IGME

LEON (181)



SONDEOS Y SERIES ESTRATIGRAFICAS
DE LAS HOJAS N° 12.09 y 12.10